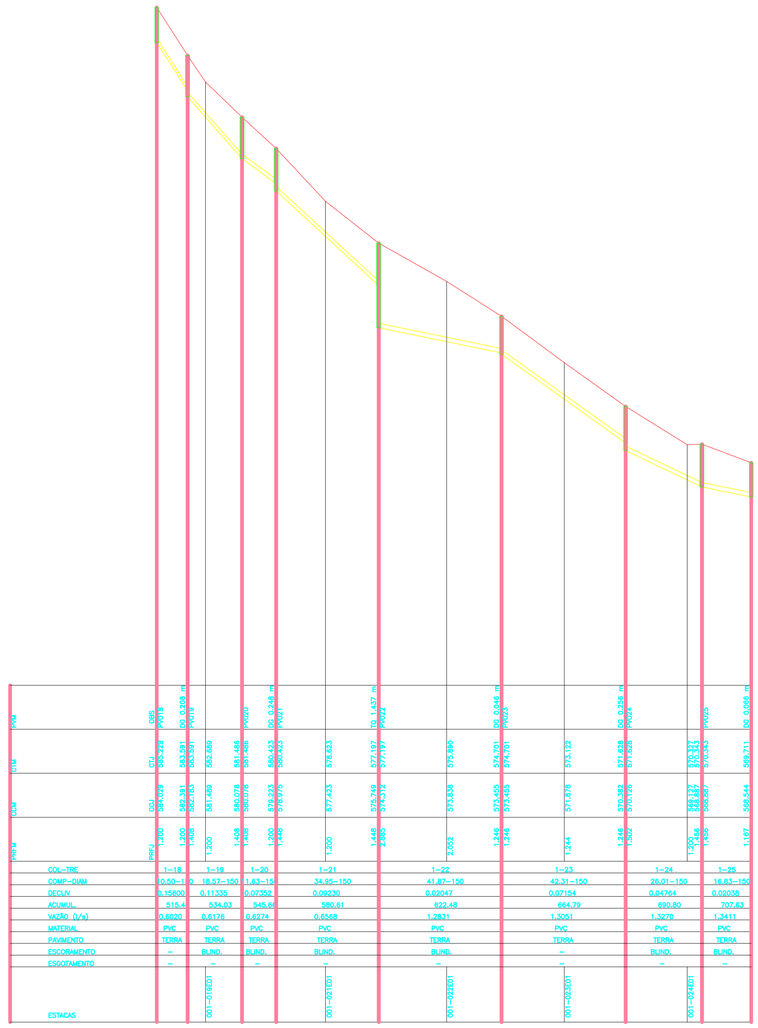



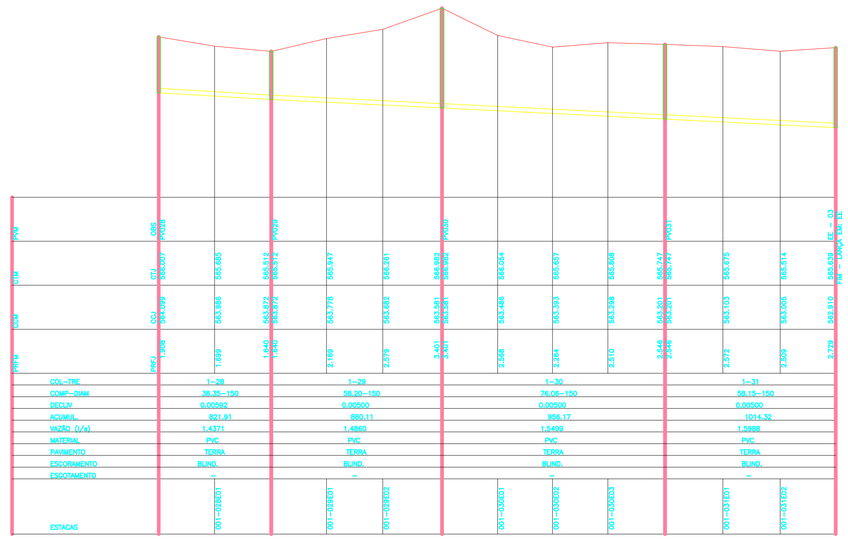

ENVOLTÓRIA DE AREIA NOS TUBOS PRFV E PVC

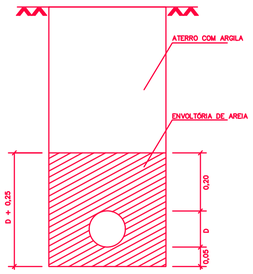

TABELA LARGURA DE VALA	
PROF. MÉDIA (m)	L (m)
até 1,25m	0,60 m
1,25m a 2,00m	0,80 m
2,00m a 2,50m	1,00 m
2,50m a 3,00m	1,20 m
3,00m a 3,50m	1,35 m
3,50m a 4,50m	1,60 m
acima de 4,50m	1,90 m

EDUARDO MELIM FERREIRA:00420021922

Assinado de forma digital por EDUARDO MELIM FERREIRA:00420021922
Dados: 2020.07.18 07:47:59 -03'00'

DESENHOS DE REFERÊNCIA:

1 - PROJETO EXECUTIVO - ESTÂNCIA PORTO VELHO
LEVANTAMENTO TOPOGRÁFICO E CADASTRAL
(SAD69) - PLANTA - DESENHO Nº.: 01718-DE-STC-001

NOTAS:

DIÂMETRO NOMINAL DA TUBULAÇÃO DA REDE COLETORA TODO EM DN 150 MM

LEGENDA REDE COLETORA:

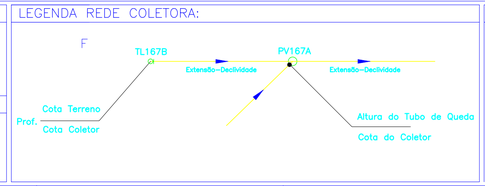

LEGENDA:

Rodovia
Via pavimentada
Via não pavimentada
Acostamento
Caminho/Trilha
Ponte
Bueiro
Quadra definida e indefinida
Curso d'água perene
Curso d'água intermitente
Alagado c/ vegetação
Alagado s/ vegetação
Canal
Vala
Muro
Poste
Poço de Visita Ponta Seca
Rede Projetada
TQ - Tubo de Queda
DG - Degrau
Poço de Visita (PV)
Vértice de Apoio Básico

Nº	REVISÃO	DATA
R0	EMISSÃO FINAL	09/2018
R1	AJUSTE ORÇAMENTO	01/2019
R2	REVISÃO ESCORAMENTO	02/2020

ENG. CIVIL EDUARDO M. FERREIRA
CREA 5068995371-SP – ART 28027230180450508

PLANTA CHAVE:

RESTELO SOLUÇÕES EM SANEAMENTO

saae Serviço Autônomo de Água e Esgoto JACAREÍ

MUNICÍPIO DE JACAREÍ/SP
SAAE - Serviço Autônomo de Água e Esgoto

Desenho:	RCQ	Data:	01/2019
Conferido:	RCQ	Data:	01/2019
Aprovado:	EMF	Data:	01/2019

DES Nº: 01718-DE-PHR-004

PROJETO EXECUTIVO - ESTÂNCIA PORTO VELHO
PROJETO HIDRÁULICO DA REDE COLETORA
PERFIL COLETOR 1

Projeto:	Escala:	Data:	Revisão:	Folha Nº:
RCQ/EMF	1/1000	27/02/2020	2	2/3